



Apéndice A - América del Sur

Perú → Ica → **Chincha**



Ubicación de América del Sur en el mundo



- <http://es.wikipedia.org/wiki/Archivo:LocationSouthAmerica.png>

- Ubicación del Perú en Sud América

- <http://es.wikipedia.org/wiki/Sudamérica>



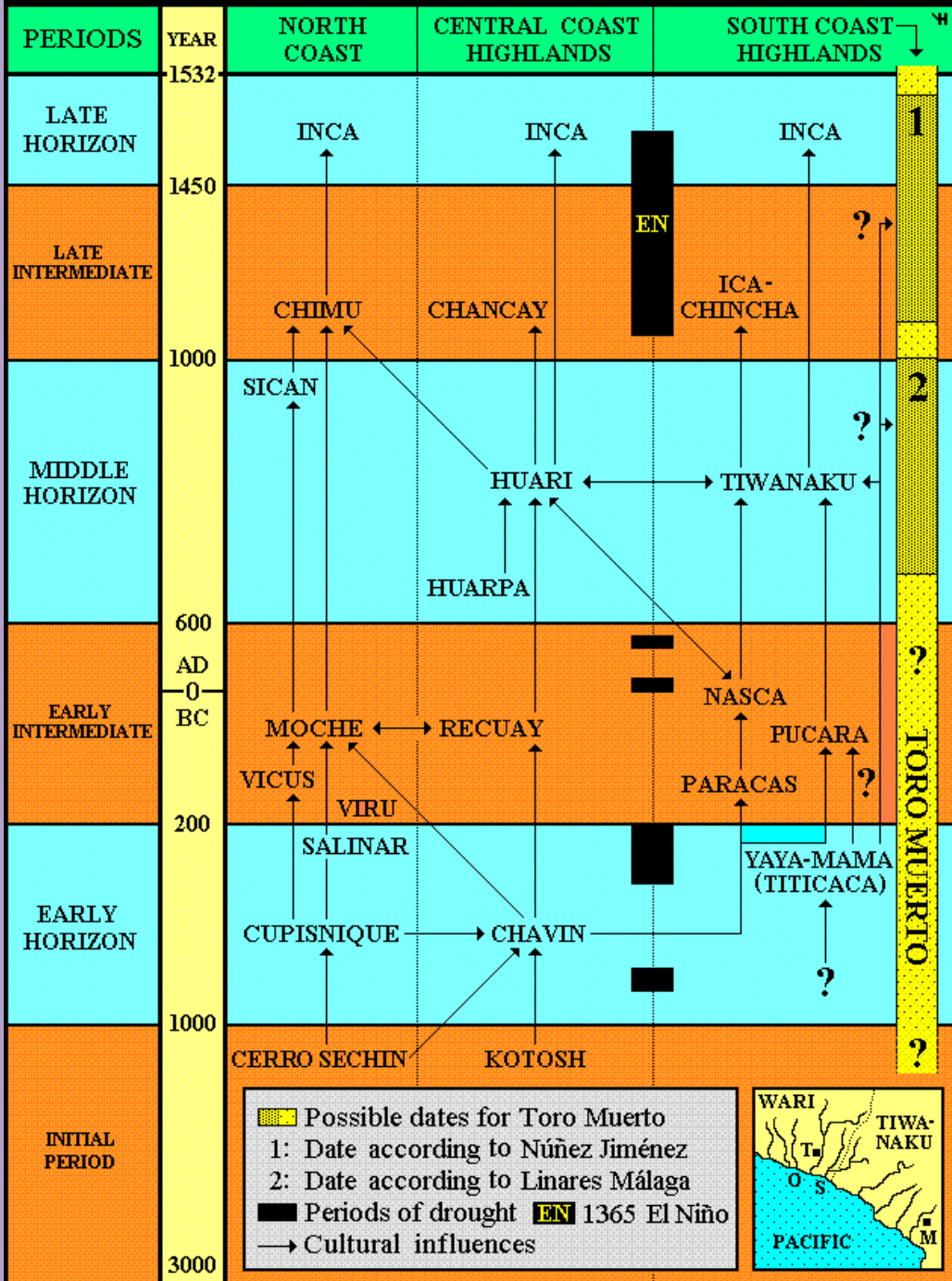
Mapa del Imperio Incaico

<http://www.geocities.com/TheTropics/Beach/2523/maps/perutawan1.html>



Tabla del tiempo andino en el Perú

<http://mc2.vicnet.net.au/home/vhbra/web/andeschart.html>






Culturas “pre-incas” en la costa sur y altiplano (según Van Hoek)

- Chavín – “*Cabeza clava*”
- Titicaca – Estela “*Yaya-Mama*”
- Paracas – Geoglifo “El Candelabro”
- Pucara – “Piramide Kalassaya”
- Nazca – Geoglifo “*El Colibrí*”
- Huari – Tiwanaku – “*Puerta del Sol*”
- Ica – Chincha – “*Huaca La Centinela*”
- INCAS – “Ruinas de Macchu Picchu”
- <http://mc2.vicnet.net.au/home/vhra/web/andeschart.html>




Cultura Chavín – Cabeza clava



- <http://www.unique-southamerica-travel-experience.com/chavin-de-uanantar.html>



Titicaca – lago; Yaya Mama - estela



- <http://www.tiwanakuinn.com/html/ruta.html>
- <http://www.incaglossary.org/y.html>



Cultura Paracas – geoglifo El Candelabro



- <http://upload.wikimedia.org/wikipedia/commons/6/65/Candelabro de Paracas.jpg>



Cultura Pucara – Pirámide Kalassaya



- <http://culturaehistoriadeperu.blogspot.com/2008/08/la-cultura-pucar.html>



Cultura Nazca – geoglifo El Colibrí



- http://www.perutoptours.com/index10ic_nazca_lineas_colibri.html



Huari – Tiwanaku, Puerta del Sol



- <http://www.erks.org/aymara-tiwanaku.jpg>



Cultura Ica – Chincha, Huaca “La Centinela”



Foto: Lizardo Tavera

- <http://www.arqueologiadelperu.com.ar/lacentinela.htm>



Imperio Incaico – Ruinas de Macchu Picchu

- [www.mundycruisingpressarea.co.uk/
images.html](http://www.mundycruisingpressarea.co.uk/images.html)



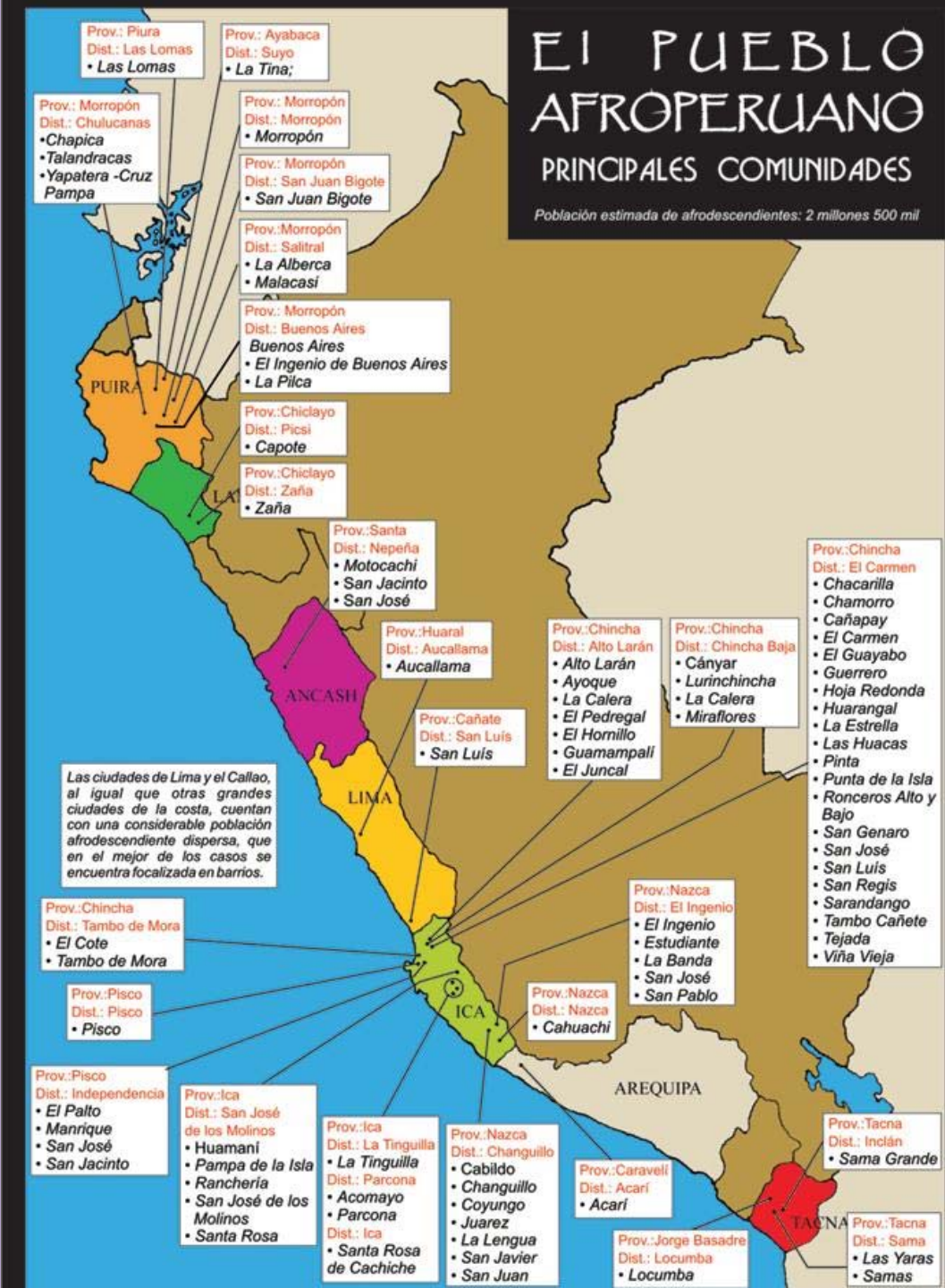
Chincha y su gente



- <http://www.pagina12.com.ar/diario/suplementos/turismo/9-995-2007-02-22.html>

Mapa geoétnico afroperuano

<http://www.cedet.net/Page8.htm>



¡EL QUE SABE SABE!

- “No vengo para ver si puedo, sino porque puedo vengo”

Un campesino latinoamericano

Vamos a ver qué tanto sabes ... o qué tanto puedes. *Sigamos a Antarquí...*


















Foto: Lizardo Tavera



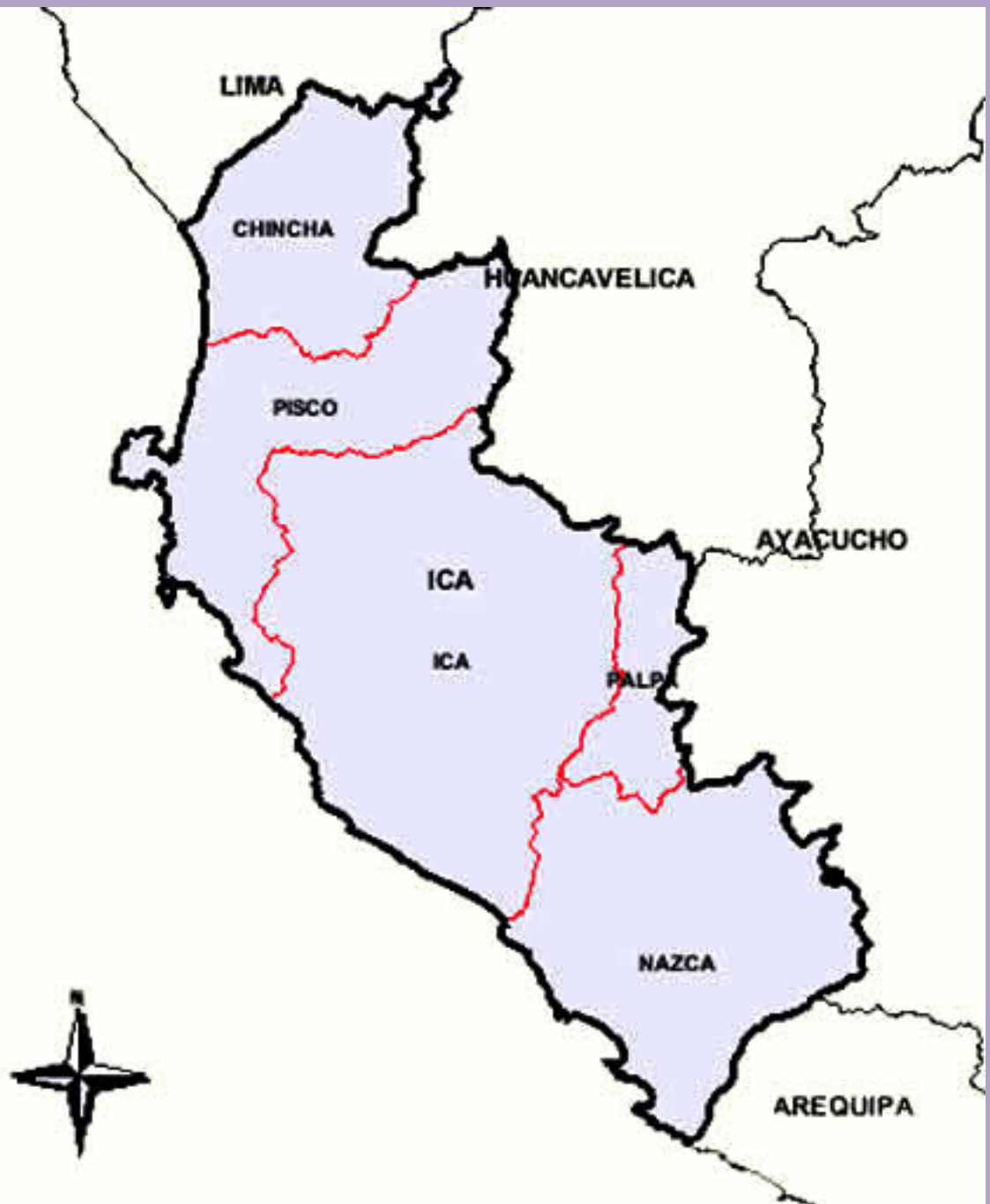
- Mapa del Perú y sus departamentos

• <http://www.boletindenenewyork.com/mappaperu.htm>



- Mapa del departamento de Ica y sus provincias

- <http://www.perutoptours.com/index10icmap.html>



- Mapa de la provincia de Chincha y sus distritos

- <http://www.perutoptours.com/index10icchinchamap.html>

